

SOM D'ALAIOR

Menorca

La guia de tu municipi!



SOM
DALAIOR
Menorca

tu municipio!



SOM D'ALAIOR

Menorca

tu municipi!



Colabora:



PLA
DE DINAMITZACIÓ
TURÍSTICA D'ALAIOR
MENORCA

TELÉFONOS DE INTERÉS

AYUNTAMIENTO:	971 371 002 971 372 466
OFICINA CALA EN PORTER:	971 377 072
POLICÍA LOCAL:	971 371 320
OFICINA DE INFORMACIÓN MUNICIPAL:	971 371 002
CENTROS DE SALUD:	Es Banyer 971 377 072 Cita previa 971 372 917
CRUZ ROJA:	971 371 238
BOMBEROS:	112
URGENCIAS:	061
FARMACIAS:	Mascaró Pons 971 371 167 Castell Timoner 971 371 496
TAXI:	971 367 111
CLUB DE TENIS:	971 371 589
CLUB HÍPICO:	971 378 061 670 471 729
CLUB DEPORTIVO DE FÚTBOL:	971 371 759
POLIDEPORTIVO:	971 372 885

Central oficial de reservas
de hoteles, apartamentos y villas: www.visitmenorca.com



PLANO

HORARIOS Y TARIFAS

IGLESIA DE SANTA EULÀLIA

Teléfono: 971 371 107

Dirección: Retxats, 4

CONVENTO DE SANT DIEGO Y PATI DE SA LLUNA

Dirección: Carrer des Banyer

Horario: la iglesia se dedica al culto a causa de las obras en Santa Eulàlia y el Pati de sa Lluna está cerrado, pendiente de las obras de rehabilitación.

TORRALBA D'EN SALORT

Teléfono: 696 217 664 / 971 760 646

Dirección: Carretera de Alaior a Cala en Porter

Precio: 3 €.

Jubilados y niños de entre 8 y 16 años: 1,50 €.

Menores de 8 años: entrada gratuita. Domingos, entrada gratuita.

Horario: De octubre a mayo de 10 a 13 h y de 15 a 18 h.

Domingos y festivos cerrado. De junio a septiembre de 10 a 20 h.

Primer sábado de mes: cerrado.

TORRE D'EN GALMÉS

Dirección: Carretera de Alaior a Son Bou

Precio: 2,40 €.

Jubilados y niños de entre 8 y 16 años: 1,20 €.

Menores de 8 años: entrada gratuita. Domingos, entrada gratuita.

Horario: Abril, de martes a domingo, de 10 a 14:30 h.

De mayo a septiembre, de martes a sábado, de 10 a 20 h.

Octubre, de martes a domingo, de 10 a 14:30 h.

De noviembre a marzo, entrada libre y gratuita.

BASÍLICA PALEOCRISTIANA DE SON BOU

Dirección: Playa de Son Bou

Precio: Gratuito

Horario: Visita libre

NECRÓPOLIS DE CALASCOVES

Dirección: Carretera de Sant Climent a Cala en Porter


Precio: Gratuito

Horario: Visita libre

SALA DE EXPOSICIONES DEL AYUNTAMIENTO

Teléfono: 971 37 10 02

Dirección: Carrer Major




En un temps ja perdut tot açò va ser una illa
on vivíem d'al·lots amb les portes obertes.
Ponç Pons


Alaior es la tercera población de la isla de Menorca, por tradición histórica, por su peso demográfico y por el volumen económico de su tejido productivo. El casco urbano presenta una bella y característica estampa y ofrece un interesante recorrido por su centro histórico, de calles estrechas y rincones de obligada visita, como el antiguo claustro de franciscanos del Pati de sa Lluna, la iglesia de Santa Eulàlia, las diferentes expresiones de arquitectura civil representativa de antiguas familias acomodadas o el espléndido mirador del Munt de l'Àngel.



20



21



23




22

PUNTOS DE INTERÉS

- 1 IGLESIA DE SANTA EULÀLIA
- 2 CONVENTO DE SANT DIEGO Y PATI DE SA LLUNA
- 3 ERMITA DE SANT PERE NOU
- 4 CAPILLA DE GRÀCIA
(Punto de información turística)
- 5 TORRALBA D'EN SALORT
- 6 TORRE D'EN GALMÉS
- 7 BASÍLICA PALEOCRISTIANA DE SON BOU
- 8 NECRÓPOLIS DE CALASCOVES
- 10 EXTENSIÓN UNIVERSITARIA DE LA UIB
- 11 SALA DE EXPOSICIONES DEL AYUNTAMIENTO
- 12 PLAYA DE SON BOU
- 13 BARRANCO DE CALA EN PORTER
- 15 ELABORACIÓN DE QUESO
- 16 GASTRONOMÍA
- 17 CALZADO
- 18 ARTESANÍA
- 19 COVA D'EN XOROI
- 20 CALA EN PORTER
- 21 SON BOU
- 22 Instalaciones deportivas
POLIDEPORTIVO MUNICIPAL
- 23 CLUB HÍPICO
- 24 CAMPO DE FUTBOL MUNICIPAL
- 25 CLUB DE TENIS





PATRIMONIO ARQUITECTÓNICO

1

IGLESIA DE SANTA EULÀLIA

◀ La parroquia de Santa Eulàlia fue fundada por el rey Jaime II en el año 1301. De aire renacentista, con una clara influencia manierista, se trata de una de las iglesias más espaciaosas de la isla. De ella destaca la fachada principal, formada por dos cuerpos casi ciegos y rectangulares sobrepuestos; la capilla del Rosario, embellecida a principios del siglo XIX con un retablo neoclásico; y el retablo barroco del altar mayor, obra del escultor mallorquín Joan Ribot.

2

CONVENTO DE SANT DIEGO Y PATI DE SA LLUNA

Conjunto religioso formado por la iglesia y el convento de Sant Diego. Lo fundaron los franciscanos en 1623 y lo habitaron hasta 1835, momento en que fueron expulsados a causa de la desamortización de Mendizábal. El interés del claustro, conocido como el Pati de sa Lluna, se centra en el espacio común, con un pozo en medio del patio y una estructura de arcadas y balaustradas en los niveles de las galerías superiores. Actualmente, el claustro de Sant Diego está catalogado como Bien de Interés Cultural (BIC).

3

ERMITA DE SANT PERE NOU

Pequeña iglesia situada al inicio del Cós o Camí Nou, construida entre 1723 y 1731. La planta es de una sola nave, cubierta con una bóveda de cañón, con tres capillas a cada lado y ábside trapezoidal. Cerca de la iglesia se encuentra una zona de parque y recreo conocida con el nombre de Sant Pere Nou. Actualmente, en la ermita no se ofrecen oficios litúrgicos, pero sus puertas se abren para celebrar bodas y las completas de las fiestas populares de Sant Llorenç.

4

CAPILLA DE GRÀCIA

(Actualmente, acoge el punto de información turística) Pequeña iglesia situada en el Coll del Palmer, al lado del Hospital Civil y cerca de la Plaza. Se construyó a mediados del siglo XVI y, alrededor del año 1734, se reconstruyó totalmente a causa de su deterioro. El techo está formado por tres vueltas de crucero separadas por arcos. Durante la Guerra Civil se utilizó como enfermería. Actualmente, este edificio acoge la oficina de información municipal y el punto de información turística.





OCIO Y DIVERSIÓN

19

COVA D'EN XOROI

- ◀ Desde los años sesenta, en Cala en Porter hay ubicada la cueva más famosa de la isla. Es una cueva natural que se adaptó para poder disfrutar de su belleza y convertirla en la zona de ocio más importante de la isla. De noche, el ambiente se transforma. Es el momento de vivir una noche de locura, con zonas tranquilas de descanso, bailar hasta la madrugada y disfrutar de la música de los DJ más internacionales.

20

CALA EN PORTER

Además de la Cova d'en Xoroi, en Cala en Porter hay una amplia oferta de restauración, de locales con música en directo y de todo tipo de ambientes musicales. Además de la oferta náutica de la playa, para los más pequeños hay espacios de juegos infantiles.

21

SON BOU

Son Bou disfruta de una importante oferta de ocio para todas las edades. Además del complejo con restaurante, piscinas y un pequeño parque acuático, desde hace un año y medio la oferta se ha ampliado con un centro de ocio que tiene una bolera como principal atractivo, un establecimiento que ofrece clases gratuitas a sus clientes y que organiza diferentes tipos de competiciones y eventos.

ES LLOC DE MENORCA

Desde hace poco tiempo, en el término de Alaior se ha abierto un nuevo espacio de ocio llamado «Es Lloc de Menorca». Se trata de un centro zoológico, con razas autóctonas de la isla y especies de mamíferos y aves exóticas de todo el mundo y donde se puede conocer la vida en el campo de Menorca.


22

INSTALACIONES DEPORTIVAS

Alaior dispone de una completa infraestructura deportiva, organizada alrededor del recinto polideportivo, inaugurado en el año 1986. Además del campo de fútbol Los Pinos, los visitantes tienen a su alcance las pistas de tenis y un club hípico situado al lado del Cós, que ofrece un servicio de establos para los caballos, una pista de calentamiento y una pista para la competición, además de gestionar una escuela de equitación.

1





Alaior posee una extraordinaria riqueza arqueológica. Dentro de los aproximadamente 100 kilómetros cuadrados del término municipal, encontramos el poblado talayótico más importante de la isla, por su extensión y monumentalidad: Sa Torre d'en Galmés. También destacan Torralba d'en Salort, con la taula más magnífica, la necrópolis de Calascoves y la basílica paleocristiana de Son Bou.

El mar y la ciudad ofrecen al visitante grandes posibilidades de ocio y diversión. Los más deportistas tienen a su alcance instalaciones de tenis, hípica o el pabellón deportivo municipal, además de la oferta en actividades náuticas y una importante red de recorridos de interior y costeros para hacer en bicicleta. Son Bou y Cala en Porter son también dos importantes núcleos de diversión, con centros recreativos especialmente pensados para las familias y una destacada oferta de locales para vivir la noche, como la Cova d'en Xoroi, situada en un acantilado y convertida en discoteca, y que esconde, entre sus paredes, una de las más bellas leyendas de Menorca.





ARTESANIA I COMERÇ

15

ELABORACIÓN DE QUESO

◀ Alaior destaca por ser el pueblo de los curadores de queso con Denominación de Origen Mahón-Menorca, producido por los payeses, quienes saben darle el sabor adecuado con su trabajo artesano. También es importante la producción de queso industrial, con productos que han merecido premios y reconocimientos internacionales. En Alaior, seis empresas comercializan queso Mahón-Menorca con DO: La Payesa, Dalrit, COINGA (también elabora el queso Marqués), Nicolás Cardona Enrich, Hijo de F. Quintana y Joan Pons (Alcaidusset). Además, M&M Lácteos elabora queso rallado, en barra y para pizza, y Son Gall produce queso artesano con leche cruda de vaca de raza menorquina.

16

GASTRONOMÍA

La gastronomía de Alaior destaca por los dulces, muy bien representados por la pastelería Can Sintes, los chocolates de La Tropical, las cocas de Can Calaixos, la bollería y los dulces de Cana Maruja, y los productos artesanos de la bollería d'Aló.

17

CALZADO

El sector del calzado florece en Alaior a finales del siglo XIX. En el año 1890 había en el pueblo 22 fabricantes. Hoy, quedan 4 fábricas que producen calzado de calidad para hombre, mujer y niños. Pons Quintana (PQ), Pons Timoner (PONTI) y Gomila Melià destacan por el diseño, la calidad, la moda y la artesanía de sus productos. Fundada hace más de ochenta años, la tercera generación de la empresa José Riudavets SL comercializa las típicas albarcas.

18

ARTESANIA

Alaior conserva dos actividades muy representativas de la artesanía tradicional de la isla. Por un lado, el artesano de la madera, representado por Bernat Mercadal, la tercera generación de un linaje de trabajadores de este material que, con madera de acebuche, construye barreras, mesas, bancos y elementos decorativos. Por otro lado, Sa Moleta es una de las seis canteras activas del término de Alaior, dedicada a la producción de arena de granito. La cantera es una gran estructura rectangular excavada en la roca hasta una profundidad de veinte metros.

5





5

TORRALBA D'EN SALORT

- ◀ Poblado prehistórico de la época talayótica. Su fecha se sitúa entre el año 1000 a.C. y la época romana, aunque se siguió utilizando en la época medieval. Se trata de un edificio de culto en forma de herradura, con varias capillas laterales. En el centro se encuentra una gran taula formada por dos bloques de piedra, uno vertical y otro en posición horizontal, de grandes dimensiones, excelente ejecución y mayor espectacularidad.

6

TORRE D'EN GALMÉS

Es uno de los poblados más importantes de la isla por su extensión y monumentalidad. Estaba amurallado y se sabe que fue habitado durante dos mil años. Consta de tres grandes talayotes desde los que se controla una gran extensión de tierra. Algunos siglos después, al pie del talayote central se construyó un recinto de taula, uno de los más perfectos que hay en Menorca.

7

BASÍLICA PALEOCRISTIANA DE SON BOU

Construcción situada en el extremo este de la playa de Son Bou. Es una de las primeras iglesias cristianas de la isla y pertenece al siglo V. Los restos muestran una estructura característica de las pequeñas iglesias bizantinas de la época: planta de forma rectangular (25 x 12 m) con cabecera tripartita, tres naves separadas por dos líneas de pilares paralelos y un pequeño porche en la puerta central que da paso al vestíbulo. De ella destaca la pica bautismal.

8

NECRÓPOLIS DE CALASCOVES

Calascoves, con sus 91 cavidades, constituye una de las mayores necrópolis de hipogeos de la isla. Éstas se encuentran excavadas en los peñascos de la cala y datan entre los siglos IX y II a.C. Prueba de la intensa actividad que se vivió en esta cala, como lugar de contacto entre las comunidades indígenas y los comerciantes púnicos, es la cueva de la iglesia, donde hay 22 inscripciones latinas.




**PATRIMONIO
ARQUEOLÓGICO**



La gente de Alaior es de espíritu alegre y festivo. Las dos grandes celebraciones del año son Carnaval y las fiestas populares de Sant Llorenç, en agosto, donde el caballo es el gran protagonista. El tejido cultural de la población está formado por un buen número de colectivos cívicos y sociales, así como de movimientos artísticos, que la consolidan como una ciudad viva donde caben tradiciones tan arraigadas en la isla como la gastronómica. El visitante encontrará en Alaior una buena muestra de productos típicos, como el queso y la sobrasada, productos de pastelería como las formatjades y los flaons, sin olvidar platos como la caldereta de langosta.



De tradición agrícola y ganadera, Alaior es hoy una sociedad industrial y de servicios que mantiene vivas actividades artesanas como las de constructor de objetos de madera o de confección de albarcas. Además, es un importante centro productor de zapatos de calidad. Por otra parte, destacan también las firmas de elaboración del queso con Denominación de Origen Mahón-Menorca, en el marco de un tejido industrial y comercial donde los visitantes encontrarán desde las tiendas con una arraigada tradición familiar hasta nuevas superficies comerciales.





9

FIESTAS

- ◀ La fiesta mayor de Alaior es Sant Llorenç, el fin de semana después del 10 de agosto. Tiene su origen en la parroquia de Sant Llorenç de Binixems, fundada por el rey Jaime II el 19 de marzo de 1301. El verdadero protagonista de la fiesta es el caballo, con los tradicionales jaleos y las carreras que se realizan en el Cós. Durante los últimos decenios, también se ha consolidado la fiesta de caballos que se hace en septiembre en la urbanización de Cala en Porter. Asimismo, la fiesta de Carnaval está muy arraigada en Alaior, con desfiles, pasacalles y fiestas para todas las edades, con el Último Lunes como día grande de la celebración.

10

EXTENSIÓN UNIVERSITARIA DE LA UIB

La extensión de la Universidad de las Islas Baleares en Menorca está ubicada en la casa señorial de Can Salord. Esta construcción del siglo XVII pasó a manos municipales en el año 1993 y, tras una importante reforma, se convirtió en la sede de la Extensión Universitaria de la UIB y de la biblioteca pública municipal. Recientemente, ha sufrido una importante ampliación que ha permitido dotar al edificio con más aulas, modernos equipamientos y espacios para la actividad académica.

11

SALA DE EXPOSICIONES DEL AYUNTAMIENTO

En la planta baja de las Casas Consistoriales hay ubicada una sala de exposiciones que acoge durante todo el año muestras de pintura, fotografía y pequeñas esculturas.

RED DE ENTIDADES DEL PUEBLO

El pueblo de Alaior disfruta de una intensa actividad cultural, fruto de la importante tarea que realizan asociaciones y entidades. De entre ellas destacan el Centro Cultural, el Forum Tercer Milenio, el Espacio Rotger, el Centro de Estudios Locales, que impulsa la investigación y el conocimiento sobre el municipio, y la revista local S'Ull de Sol.





NATURALEZA

12

PLAYA DE SON BOU

Es la playa más extensa de Menorca, con tres kilómetros de arena blanca. Pertenece a un área natural protegida, y la playa y su sistema dunar están unidos al prado de Son Bou, una zona de alto valor ecológico, rica en especies animales y vegetales. La zona tiene un fuerte atractivo turístico, con tres urbanizaciones: Son Bou, San Jaime Mediterráneo y Torre-Solí. Se pueden visitar la basílica paleocristiana, en el extremo izquierdo de la playa, y las cuevas prehistóricas, y también se puede dar un paseo cruzando la playa hasta la Punta de Atalis. La playa dispone, además, de un espacioso aparcamiento, un servicio de salvamento, tres balnearios, duchas y aseos públicos.

13

BARRANCO DES RELLOTGE / BARRANCO DE CALA EN PORTER

Es uno de los seis barrancos más extensos de la isla, situado en la parte sur del término de Alaior. Nace dentro del municipio de Es Mercadal, al pie del Monte Toro, y tiene un segundo inicio en la finca de Binillobet. El barranco cruza los Planos de Alaior y transita paralelo al antiguo camino del Campàs y a la carretera Me-1. Cuando llega cerca de la Villa Tanus, gira a la derecha y discurre paralelo al camino del Polvorín, donde se conservan dos puentes antiguos de gran valor etnológico. Cruza la carretera de Son Bou y se adentra hacia Biniarroi; en este tramo encontramos una serie de huertos frutales. Pasado Binigemós y so n'Albertí, el barranco, sinuoso, nos conduce hacia los huertos de n'Squella y llega detrás de la playa de Cala en Porter, donde forma un prado, un lugar lleno de juncos, cañas y patos. El barranco desemboca, finalmente, a la derecha de la playa.

14

RUTES CICLOTURÍSTIQUES

1. Alaior NORTE

Punto de partida: delante de la iglesia de Sant Pere Nou; recorrido: 37 kilómetros.

Los ciclistas deben transitar cerca de dos kilómetros por el Camí d'en Kane y dirigirse hacia la ermita de Binixems, pasando por la cantera de Santa Bárbara. La ruta sigue hasta llegar al Pontarró; en la carretera de Maó a Fornells se gira a la derecha y, tras unos kilómetros, se vuelve a entrar en el Camí d'en Kane hasta llegar al cementerio municipal, al Cós y a Sant Pere Nou.

2. Alaior SUR

Punto de partida: Calambusquets; recorrido: 31 kilómetros. Los ciclistas deben transitar por la carretera de Cala en Porter, pasando por delante de la Taula de Torralba y So na Caçana, hasta llegar a esta urbanización. De vuelta, deben dirigirse hacia Sant Climent para continuar por el camino de Algendar hasta el cruce con el camino de Cotaines, y seguir la ruta en dirección a la Creveta, en la carretera de Alaior a Cala en Porter, y desde este punto volver hacia Calambusquets.

9





Declarada Reserva de Biosfera por la UNESCO, Alaior es una muestra de los valores naturales que presenta Menorca. Situado en la mitad sur de la isla, el término municipal se caracteriza por un relieve suave y una costa en la que se encuentra el arenal más largo de toda la isla: Son Bou. De aguas cristalinas y dorada arena, es el principal núcleo turístico del municipio, junto con Cala en Porter. Además de admirar el paisaje rural y la retícula de pared seca tan característica, los visitantes pueden adentrarse en paisajes naturales de gran belleza, como el que ofrece el sinuoso recorrido del Barranco des Rellotge.



10



11